調査地点マップ

・「宮城県福島県_data_20110325_柴山.xls」に対応

・地図中の痕跡高の値は潮位補正前の値

・地図は国土地理院の基盤地図情報を使用

URL：http://fgd.gsi.go.jp/view/

目次

1. 宮城県仙台市若林区荒浜
2. 宮城県仙台市若林区藤塚
3. 宮城県牡鹿郡女川町女川浜
4. 宮城県牡鹿郡女川町竹浦
5. 宮城県本吉郡南三陸町志津川
6. 宮城県気仙沼市本吉町中島
7. 宮城県気仙沼市気仙沼港周辺
8. 宮城県名取市閖上
9. 宮城県亘理郡亘理町荒浜
10. 福島県相馬市磯部

宮城県仙台市若林区荒浜

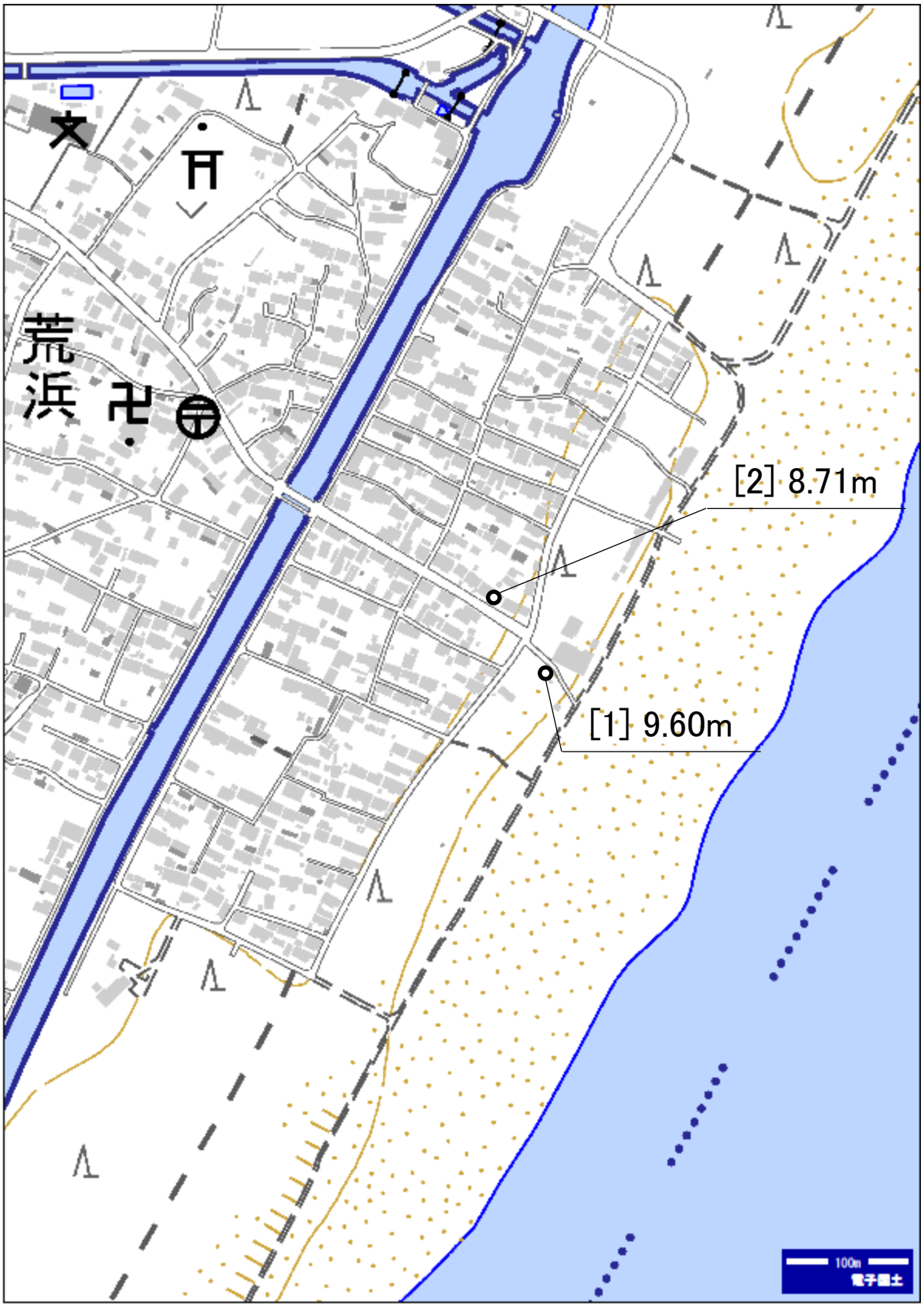

宮城県仙台市若林区藤塚

宮城県牡鹿郡女川町女川浜

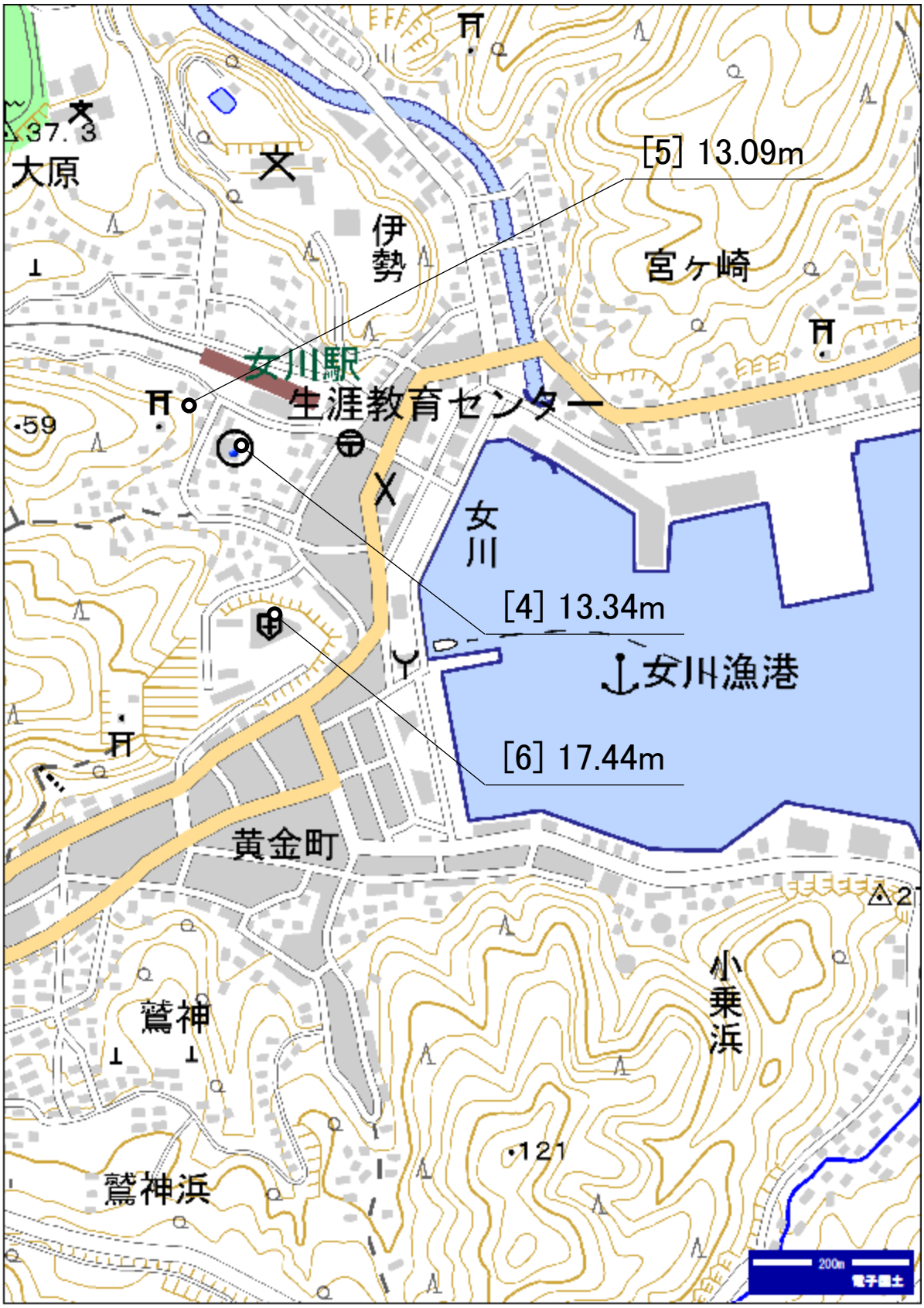

宮城県牡鹿郡女川町竹浦

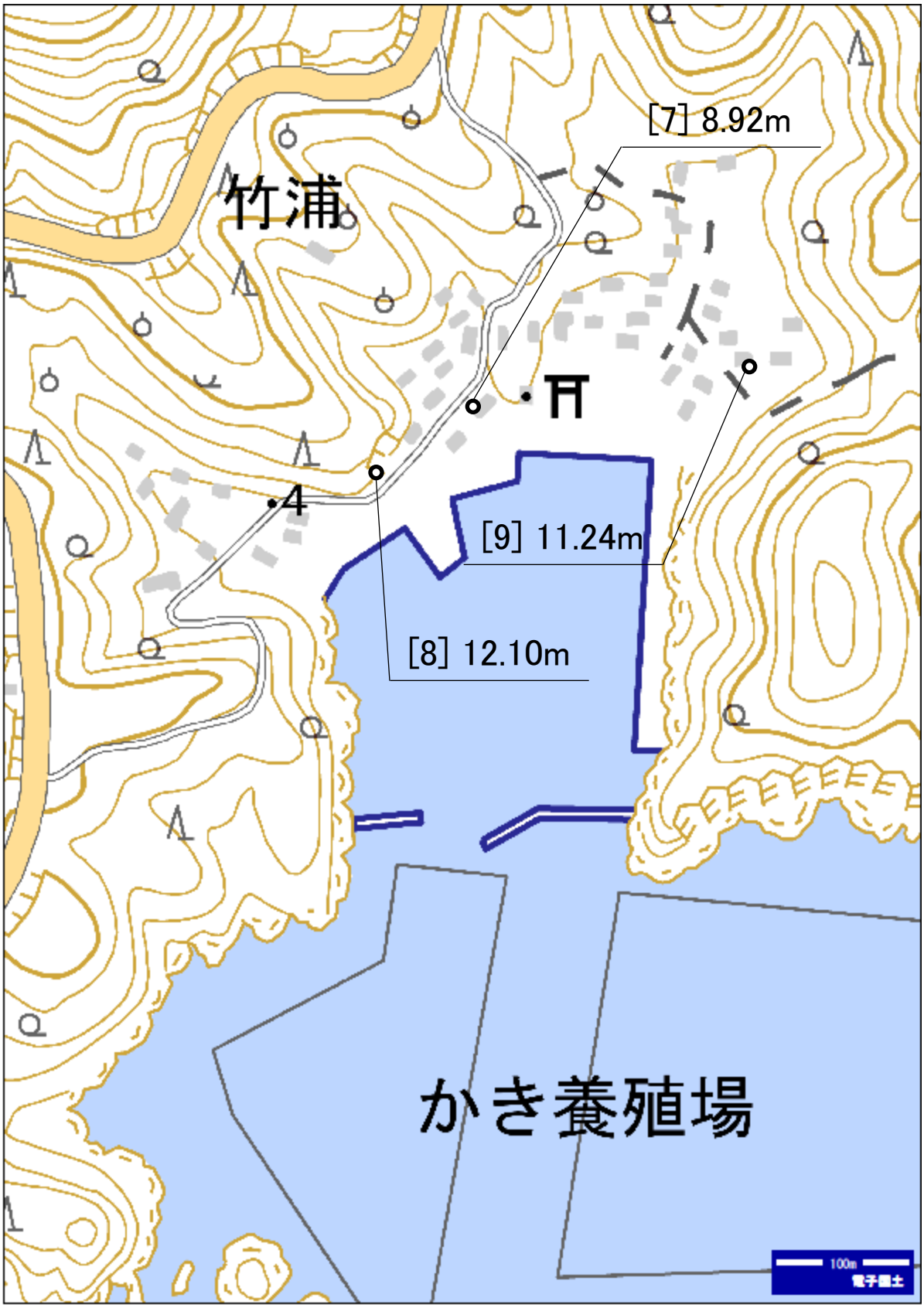

宮城県本吉郡南三陸町志津川

宮城県気仙沼市本吉町中島

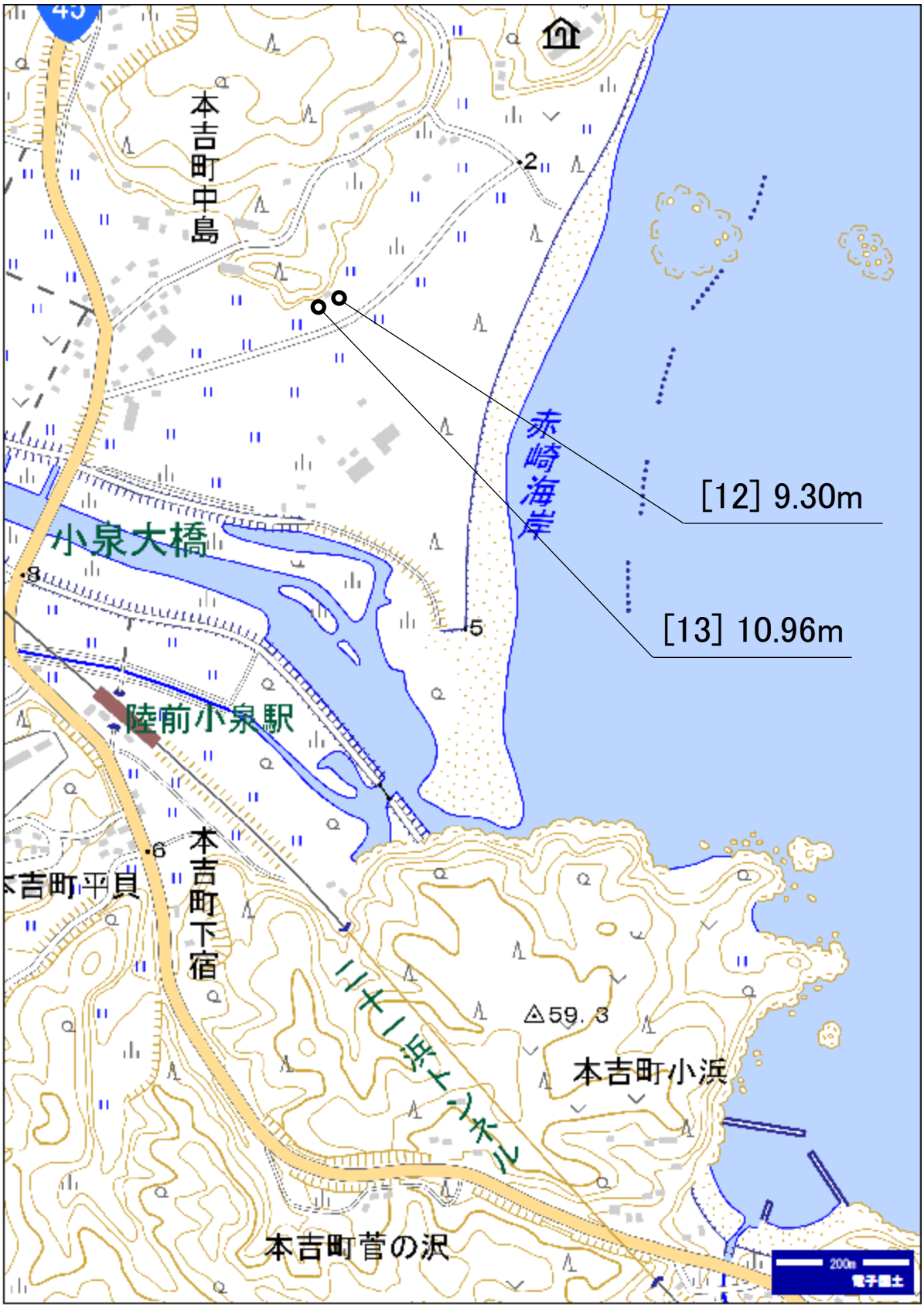

宮城県気仙沼市気仙沼港周辺

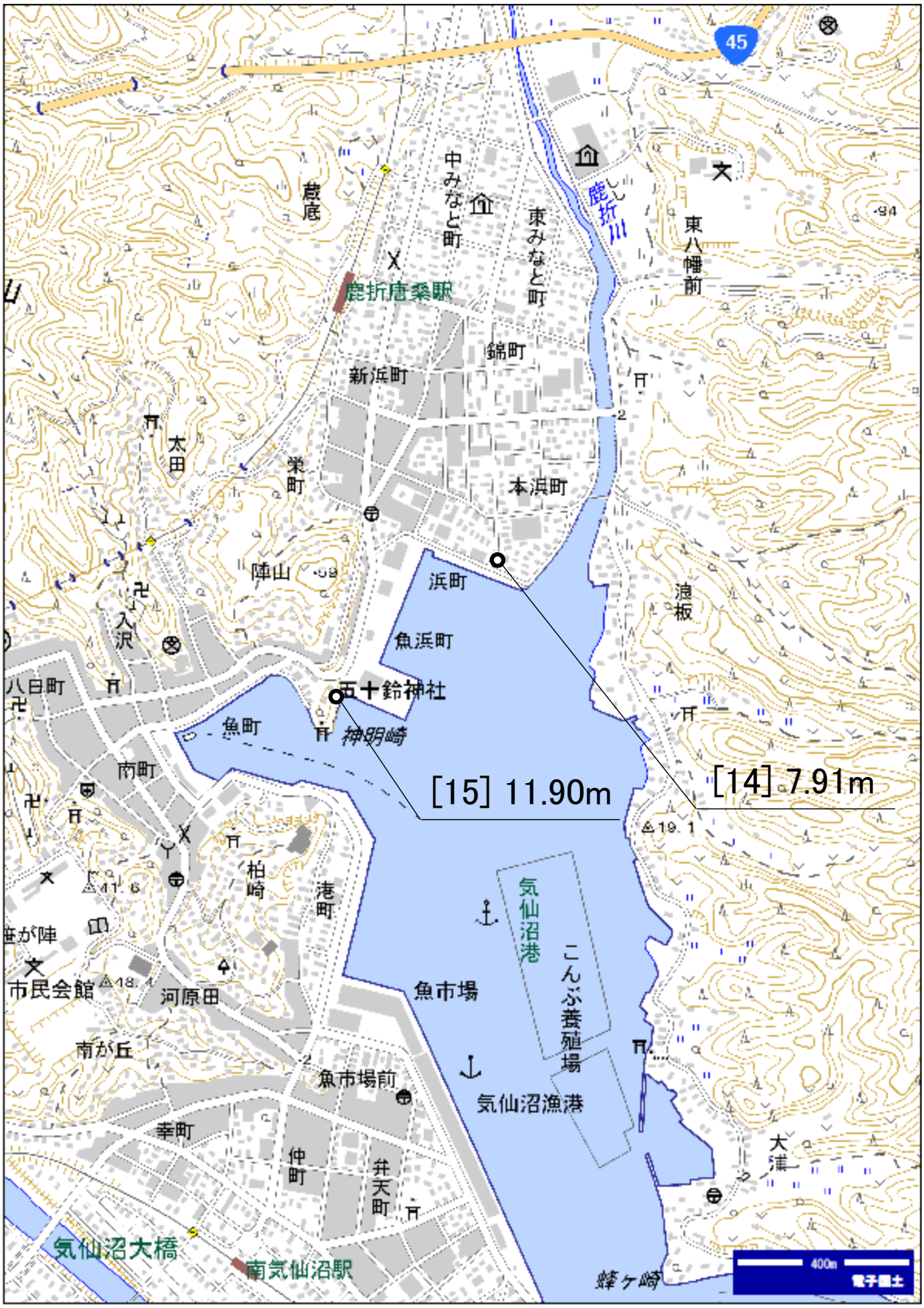

宮城県名取市閖上

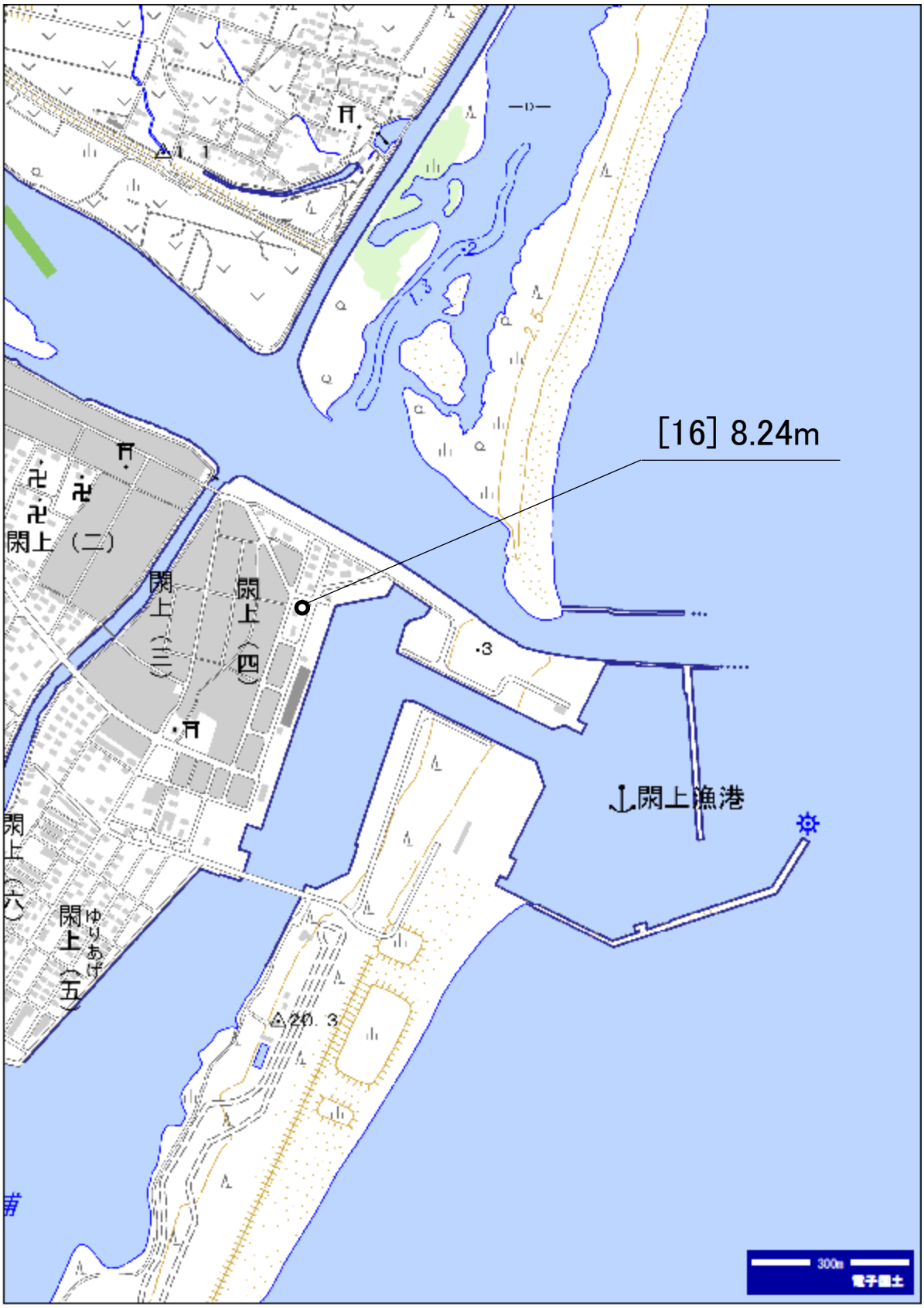

宮城県亘理郡亘理町荒浜
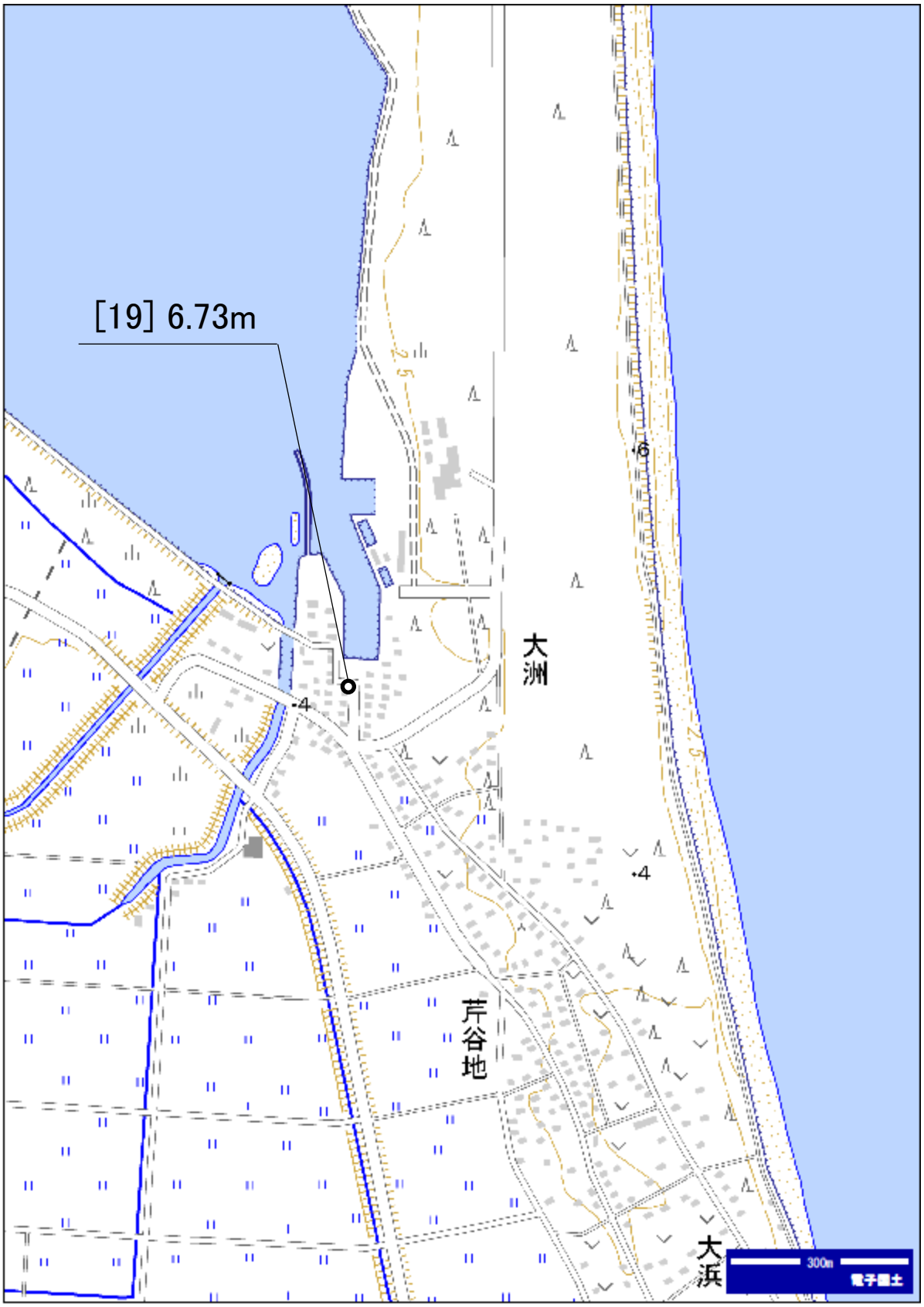
福島県相馬市磯部