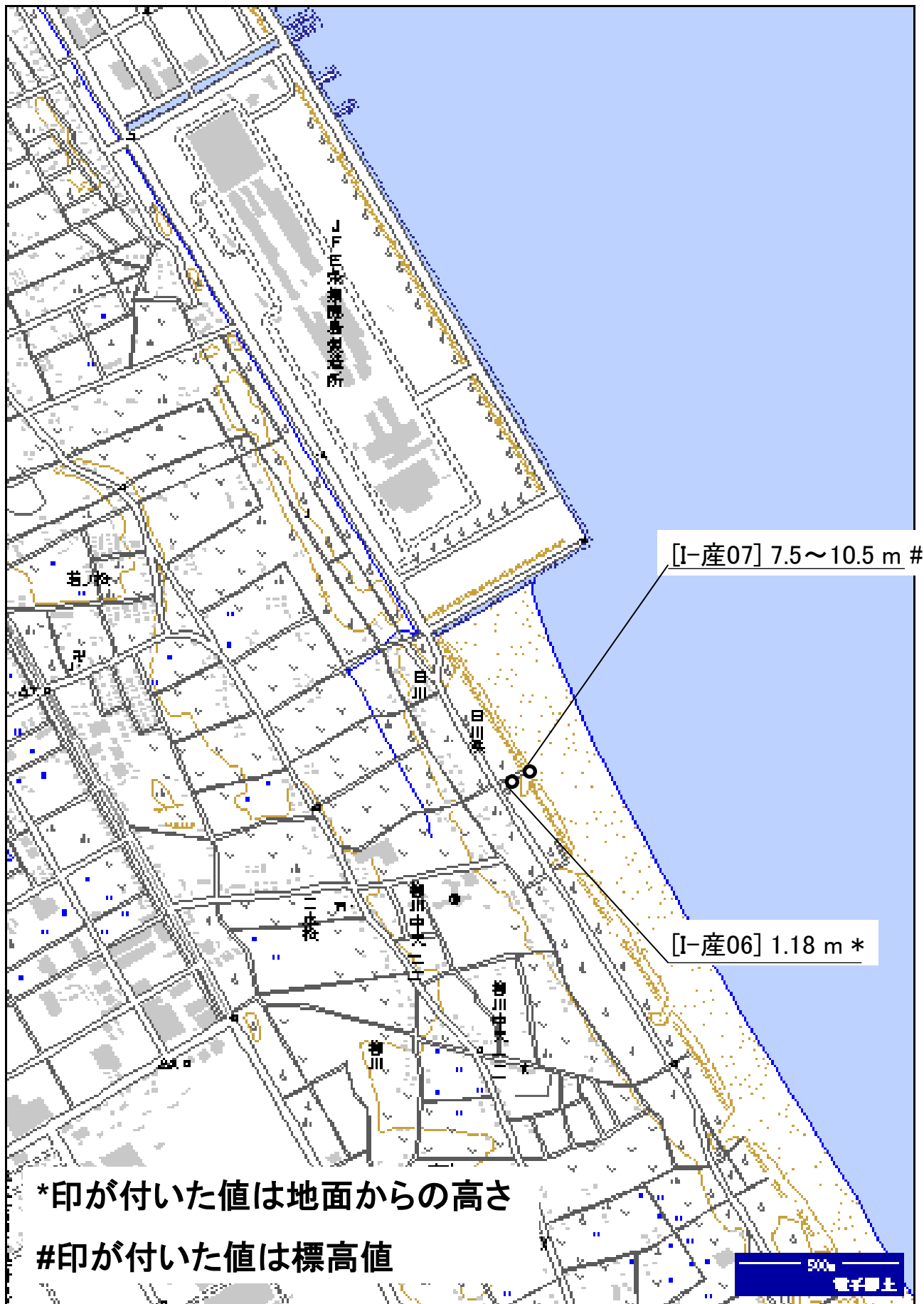




\*印が付いた値は地面からの高さ

100m  
電子国土

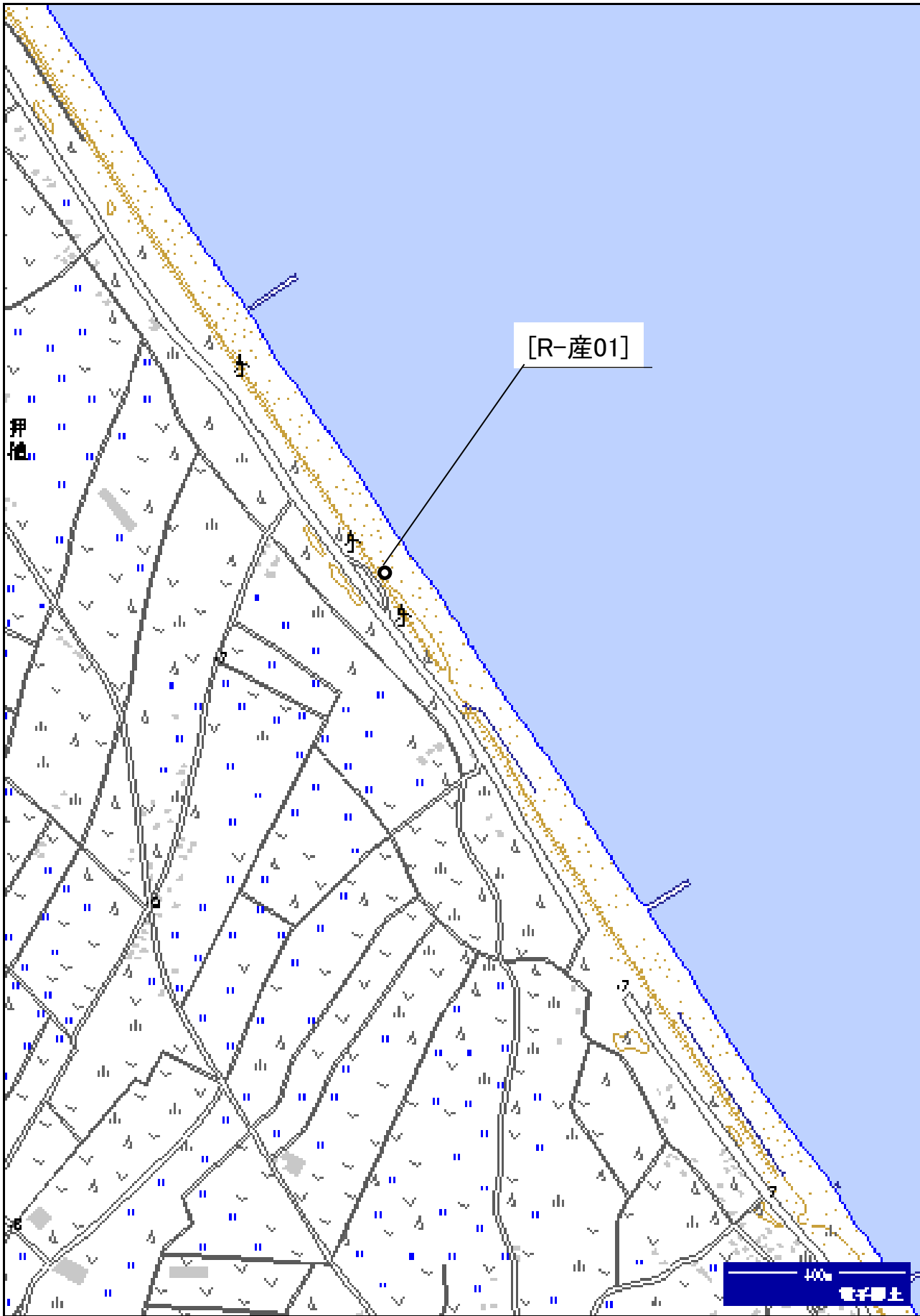


[I-産07] 7.5~10.5 m #

[I-産06] 1.18 m \*

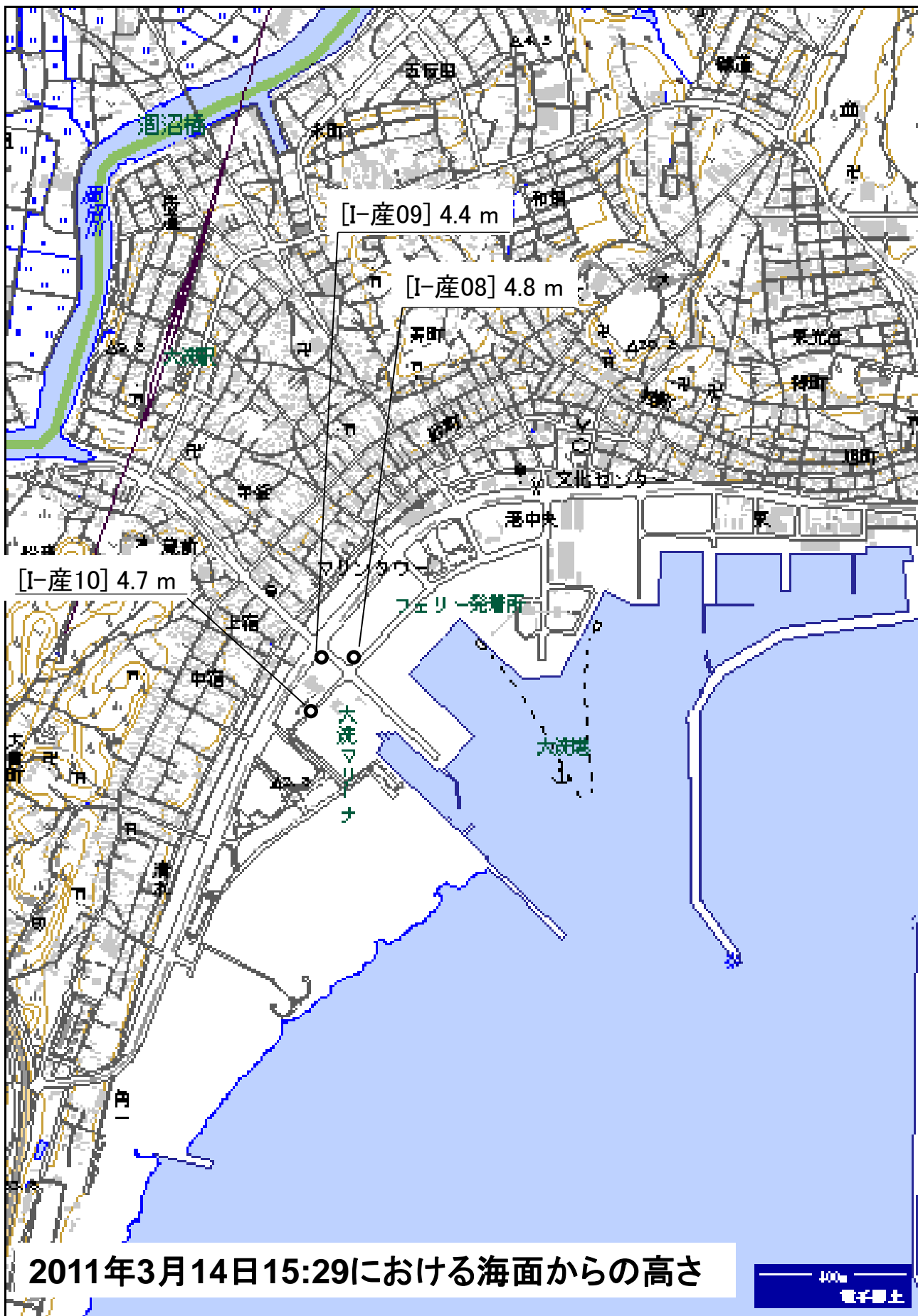
\*印が付いた値は地面からの高さ

#印が付いた値は標高値

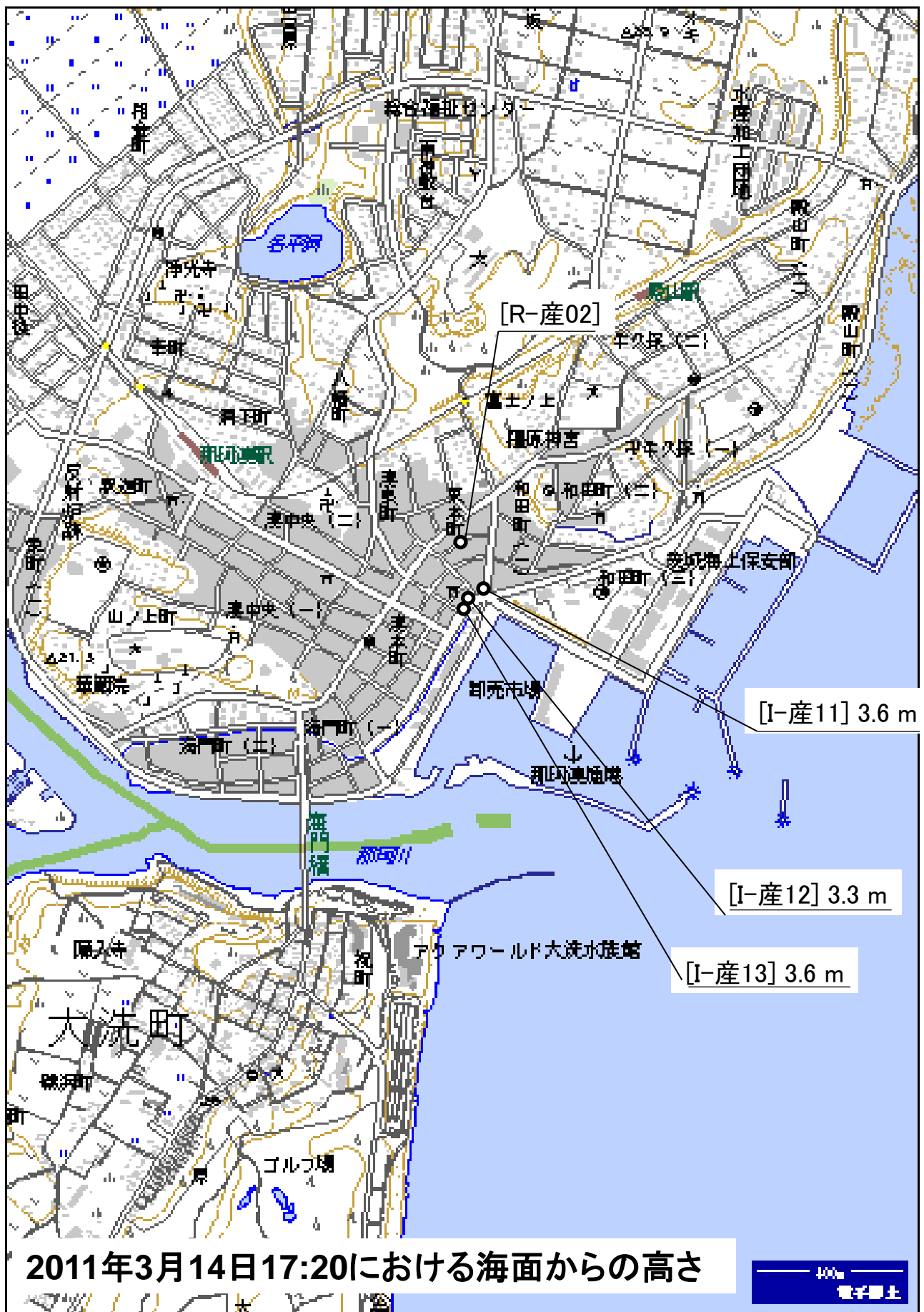


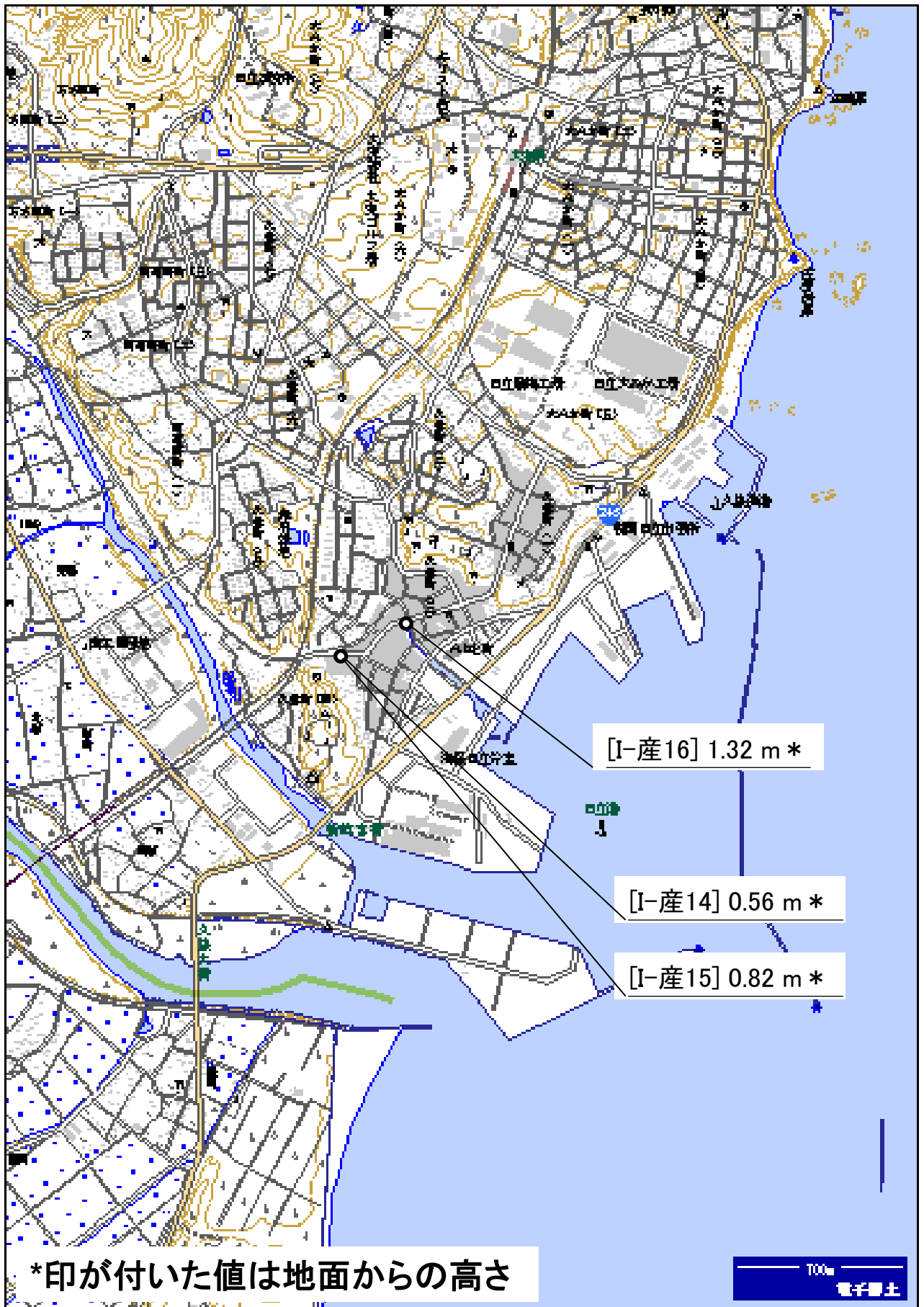
[R-産01]

伊池



2011年3月14日15:29における海面からの高さ





\*印が付いた値は地面からの高さ



[I-産17] 2.1 m\*

[R-産04]

\*印が付いた値は地面からの高さ